

1. 35

Gminy Będzino
RIAT - WPEŁN

05. 2022

nr dziennika

4429/22

zaj.

posł.

ATR



Podamirowo, dnia 5 maja 2022 roku

Wnioskodawca: [REDACTED]

Sz. P. Mariusz Jaroniewski
Wójt Gminy Będzino
Będzino 19
76-037 Będzino
tel. 94 316 25 30
e-mail: ug@bedzino.pl

Znak sprawy: 1431.32

W reakcji na pismo Zastępcy Wójta Gminy Będzino z dnia 22.04.2022 r., znak sprawy: 1431.32, podnosimy co następuje.

Z w/w. pisma wynika, że po otrzymaniu wniosku Regionalnego Dyrektora Ochrony Środowiska w Szczecinie znak: WST-Z.070.32.2021.AZ.1 z dnia 20 września 2021 r. pracownicy tut. urzędu przeprowadzili wizję lokalną. **Wnosimy, w trybie ustawy o dostępie do informacji publicznej, o udostępnienie protokołu z tej wizji lokalnej wraz z pełną dokumentacją fotograficzną wykonaną podczas wizji. Jeśli prace inwestycyjne zostały już zakończone, to wnosimy o przeprowadzenie kolejnej wizji lokalnej i udokumentowanie jej protokołem oraz dokumentacją fotograficzną oraz udostępnienie tego protokołu wraz z załącznikami w trybie w/w. ustawy.**


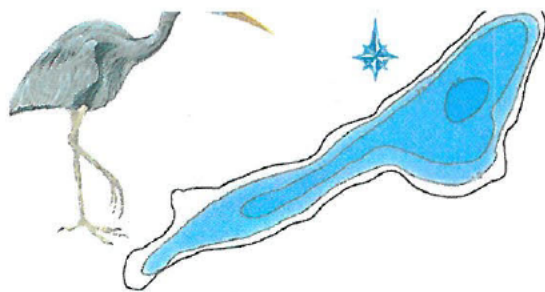
W naszej ocenie **bezpodstawne** jest stwierdzenie zawarte w piśmie, iż nie ma przesłanek wystąpienia uzasadnionego podejrzenia, co do możliwości uszkodzenia drzew w stopniu powodującym znaczące pogorszenie ich stanu fitosanitarnego lub ich zniszczenie.

Nie jest prawdą twierdzenie Zastępcy Wójta, jakoby Powiatowy Zarząd Dróg w Koszalinie nie miał obowiązku przedłożenia przy wnioskach z dnia 22 października 2018 r. oraz z dnia 2 lipca 2019 r. o wydanie zezwolenia na usunięcie drzew w pasie drogowym drogi powiatowej Nr 3508Z na odcinku Dobiesławiec – Mścice projektu planu nasadzeń zastępczych w ilości 36 szt. oraz 52 szt. drzew. Obowiązek taki wprost wynika z art. 83 b ust. 1 pkt 9 lit. a ustawy o ochronie przyrody, który stanowi: *Wniosek o wydanie zezwolenia na usunięcie drzewa lub krzewu zawiera: (...) projekt planu nasadzeń zastępczych, rozumianych jako posadzenie drzew lub krzewów, w liczbie nie mniejszej niż liczba usuwanych drzew lub o powierzchni nie mniejszej niż powierzchnia usuwanych krzewów, stanowiących kompensację przyrodniczą za usuwane drzewa i krzewy w rozumieniu art. 3 pkt 8 ustawy z dnia 27 kwietnia 2001 r. - Prawo ochrony środowiska (...), jeżeli są planowane, wykonany w formie rysunku, mapy lub projektu zagospodarowania działki lub terenu, oraz informację o liczbie, gatunku lub odmianie drzew lub krzewów oraz miejscu i planowanym terminie ich wykonania.*

Ponownie wnosimy w trybie ustawy o dostępie do informacji publicznej o udostępnienie w/w. projektów planów nasadzeń bądź pisemne wyjaśnienie, dlaczego Powiatowy Zarząd Dróg



Jezioro JAMNO, Obszar Chronionego Krajobrazu, Koszaliński Pas Nadmorski.



w Koszalinie nie został wezwany do uzupełnienia braków formalnych wniosków przez przedłożenie projektu planów nasadzeń.

Wskazujemy przy tym, iż wykonanie nasadzeń zastępczych stanowi kompensację przyrodniczą za usuwane drzewa prowadzącą do przywrócenia równowagi przyrodniczej na danym terenie oraz do wyrównania szkód dokonanych w środowisku. W świetle powyższego wskazujemy, iż decyzja Wójta Gminy Będzino znak OŚR.6131.46.2018.AK z dnia 24 stycznia 2019 r. została wydana z naruszeniem w/w. zasad wynikających z art. 83 b ust. 1 pkt 9 lit. a ustawy o ochronie przyrody w zw. z art. 3 pkt 8 ustawy Prawo ochrony środowiska, albowiem skoro Wójt zezwolił na wycięcie 133 szt. drzew to PZD powinien zostać zobowiązany do nasadzenia, co najmniej takiej samej ilości drzew/ 133 szt. /, a nie jak to nakazano w pkt 3 decyzji- 36 szt. drzew. Wydając decyzję, w tym co do ilości nasadzeń Wójt nie powinien kierować się wyłącznie wydaną w przedmiotowej sprawie decyzją RDOŚ znak WOPN-OG.6400.181.2018.AJ z dnia 18 stycznia 2019 r. albowiem dot. ona tylko części drzew przeznaczonych do wycięcia tj. drzew z usunięciem których wiąże się niszczenie okazów i siedlisk wymienionych w tej decyzji. **Działając w trybie ustawy o dostępie do informacji publicznej wnosimy o pisemne wyjaśnienie, dlaczego decyzja z dnia 24 stycznia 2019 r. została wydana z naruszeniem w/w. przepisów.**

Z w/w pisma Zastępcy Wójta wynika ponadto, że tutaj Urząd dokonał lustracji nasadzeń zastępczych w wyniku której potwierdzono informację PZD w Koszalinie, że dokonano nasadzeń 88 sztuk drzew z rodzaju klon, gatunek zwyczajny. Tymczasem ze zdjęć przesłanych przy piśmie z dnia 22.04.2022r. wcale nie wynika, że nasadzono dokładnie 88 szt. drzew. Ponadto z pisma Powiatowego Zarządu Dróg w Koszalinie znak: PZD.4331.7.2021. I.J z dnia 8 marca 2022 r. adresowanego do Stowarzyszenia wynika, iż sadzonki, które się nie przyjęły zostaną nasadzone w porozumieniu z Gminą Będzino / pismo w załączeniu/.


Działając w trybie ustawy o dostępie do informacji publicznej prosimy o udzielenie pisemnej informacji w przedmiotowej sprawie.


Zwracamy uwagę, że PZD w Koszalinie powinien do tutaj Organu przedłożyć informację o nasadzeniach wraz z dokumentacją fotograficzną, tak aby z informacji tej wynikała ilość nasadzeń, gatunek, terminy nasadzeń oraz miejsce nasadzeń oznaczone na mapie ewidencyjnej, potwierdza to decyzja RDOŚ znak: WOPN-OG.6400.181.2018.A. J z dnia 2019 r. w której PZD został m. innymi zobowiązany do przedłożenia RDOŚ sprawozdania z wykonania nasadzeń, które powinno m. innymi zawierać dokumentację fotograficzną, wskazanie gatunku drzewa, jakie zostało nasadzone, termin posadzenia i miejsce wykonania nasadzeń zobrazowane na mapie ewidencyjnej.

Lakoniczne pismo PZD nie spełnia tych wymogów.

Wnosimy, w trybie ustawy o dostępie do informacji publicznej, o udostępnienie w/w. informacji o nasadzeniach wraz z dokumentacją fotograficzną oraz protokołu z tej wizji lokalnej wraz z pełną dokumentacją fotograficzną wykonaną podczas wizji.

Mając powyższe na uwadze, wnoszę jak na wstępie.





W/w dokumenty oraz informacje proszę przesłać w formie elektronicznej na adres:

[redacted]
oraz w formie pisemnej na adres: [redacted]
[redacted]

w imieniu [redacted]

proszę o niezwłoczne potwierdzenie odbioru tego wniosku;

a) w formie elektronicznej na adres:

b) w formie pisemnej na adres:

c) lub faksem: [redacted]

z wyrazami szacunku,


za [redacted]
[redacted] [redacted] [redacted]

Załącznik:

-pismo PZD w Koszalinie znak: PZD.4331.7.2021.I. J
z dnia 8 marca 2022 r.



Jezioro JAMNO, Obszar Chronionego Krajobrazu, Koszaliński Pas Nadmorski.




Powiatowy Zarząd Dróg w Koszalinie
76-015 Manowo, ul. Główna 23
tel. (94) 621 22 16 215

1009 2022

Manowo, dnia 08.03.2022 r.

PZD.4331.7.2021.IJ



W odpowiedzi na pismo z dnia 18.02.2022r. Powiatowy Zarząd Dróg informuje, że zgodnie z decyzjami nr OŚR.6131.46.2018.AK i OŚR.6131.66.19.AK nasadzono 88 szt. drzew gatunku klon zwyczajny. Sadzonki, które się nie przyjęły zostaną nasadzone w porozumieniu z gminą Będzino.

Sprawozdanie z nasadzeń do Regionalnego Dyrektora Ochrony Środowiska zostanie przedłożone do końca 2022 roku o czym zostanie Pan powiadomiony.

Zgodnie z Uchwałą nr XXXIX/274/21 Rady Powiatu w Koszalinie z dnia 16 września 2021 roku w sprawie pozbawienia kategorii dróg powiatowych drogi nr 3508Z Dobiesławiec – Mścice, w celu zaliczenia jej do kategorii dróg gminnych, droga nr 3508Z została przekazana do gminy Będzino i w związku z powyższym Powiatowy Zarząd Dróg nie jest już zarządcą ww. drogi. W sprawie inwentaryzacji drzew proszę zwrócić się do Gminy Będzino.

DYREKTOR
Powiatowego Zarządu Dróg w Koszalinie
Włodzisław Kowalczyk
Miejscowość: Koszalin

Otrzymują:

1. Adresat
2. A/a



Jezioro JAMNO, Obszar Chronionego Krajobrazu, Koszaliński Pas Nadmorski.